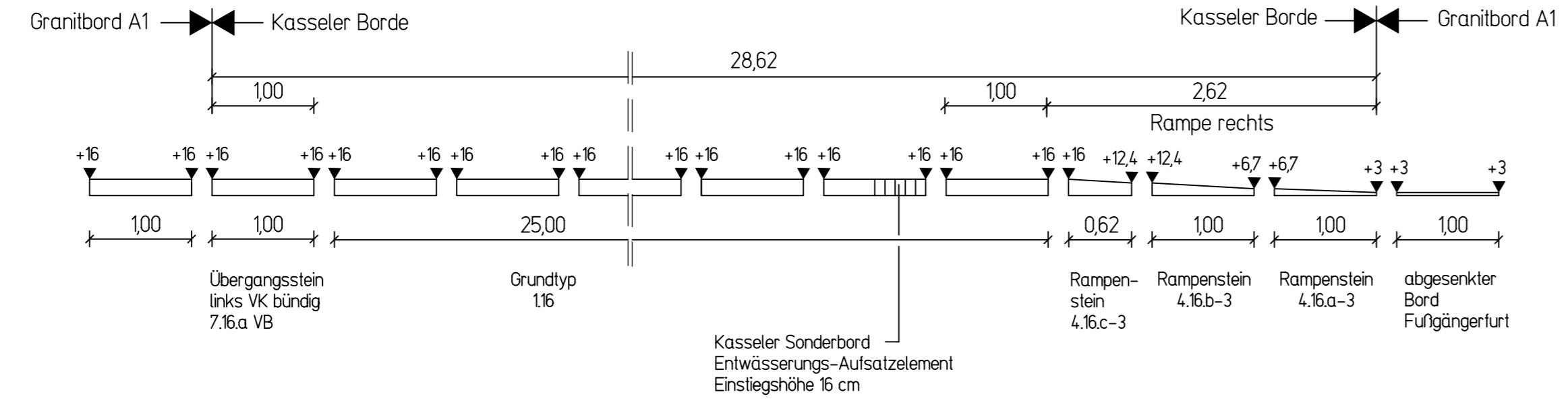
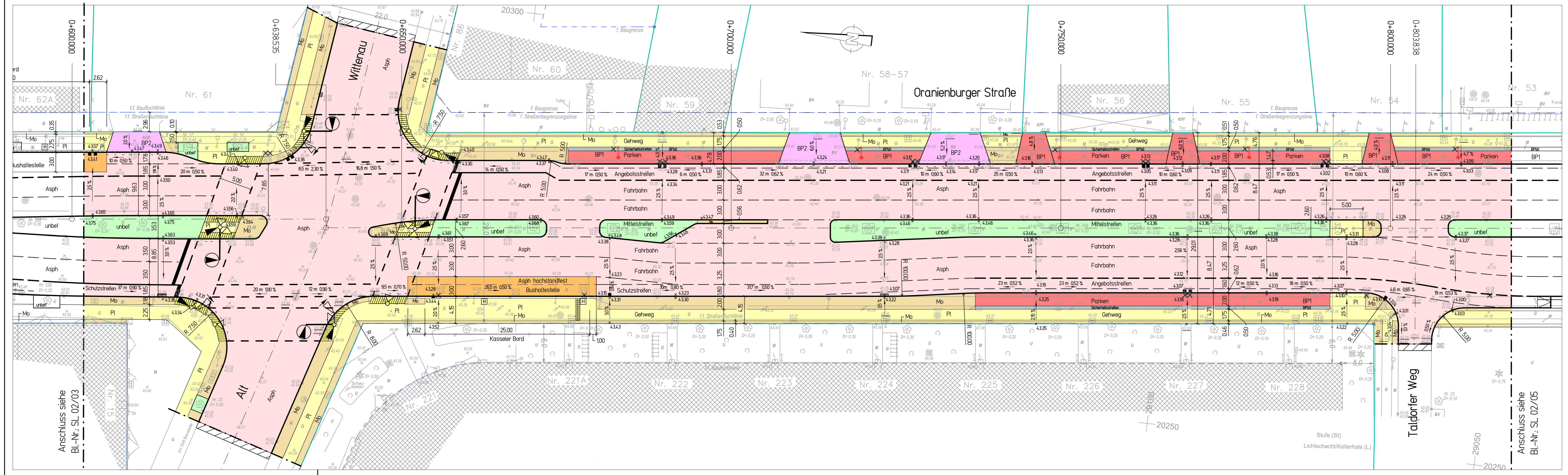


Detail Kasseler Bord
 Bushaltestelle Oranienburger Straße
 Alt Wittenau (Westseite / Fahrtrichtung Süd) vor Haus-Nr.: 221 / 221 A M 1:50



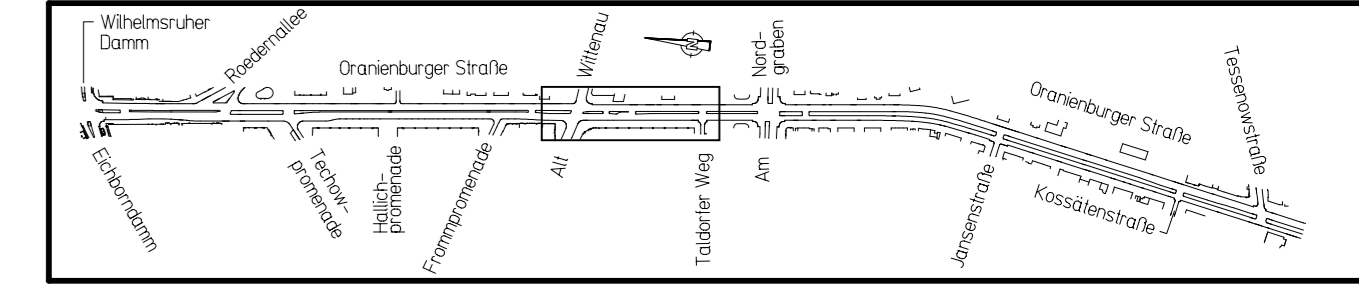
Zeichenerklärung

—	Bestand	Asph	Asphalt
—	f.f. Straßenfluchtlinie	Asph	Asphalt im Haltestellenbereich
—	f.f. Baufluchtlinie	BP 1	Belastungsplaster in Gehwegüberfahrten und Gehwegparken (PKW) mit verstärkter Tragschicht
—	vorhandene Flurstücksgrenzen	BP 2	Belastungsplaster in Gehwegüberfahrten (LKW) mit verstärkter Tragschicht
—	Ausbaugrenze	BP (d)	Belastungsplaster dunkelgrau
—	geplante Straßenachse	PI	Gehwegplatten
—	geplanter Hochbord	A	Asphaltbeton
—	gepl. abgesenkter Hochbord / Tiefbord	Mo	Mosaik
—	geplanter Fahrgastunterstand (FGU)	Gr	taktile Platten
—	vorhandener Baum	Gr	Grün / unbefestigt
—	geplanter Baum	—	Anpassungsbereich Fahrbahn bzw. Gelände
—	vorhandener Ablauf Rückbau	—	geplante Querneigung
—	vorhandener Ablauf in der Höhe anpassen	—	geplanter Neigungsbrechpunkt
—	geplanter Ablauf	—	vorhandene Höhe
—	geplanter Kasseler Sonderbord Entwässerungs-Aufsatzelement	—	vorhandene Höhe bleibt erhalten
—	vorhandene Beleuchtung Rückbau	—	geplante Höhe
—	geplante Beleuchtung	—	
—	geplanter Schutzzaun	—	
—	geplante LSA	—	
—	geplante Markierung	—	



Grundlagen	Verfasser	Datum
BZA Reinickendorf von Berlin Abt. Stadtentwicklung, Umwelt, Ordnung und Gewerbe	Fachbereich Vermessung	01/14

Änderung	gezeichnet	Index	Datum	Unterschrift



**Oranienburger Straße in Berlin-Reinickendorf
zwischen
Wilhelmsruher Damm und Tessenowstraße**

Mafnahme	Grundhafte Erneuerung der Verkehrsanlagen	EP
Darstellung	Lageplan mit Detail Kasseler Bord	Entwurfsplanung
Bauherr	Bezirksamt Reinickendorf von Berlin Tiefbau- und Landschaftsplanungsamt Eichborndamm 238 13437 Berlin	Maßstab 1:250 / 1:50
Planverfasser	M + O Berlin Ingenieurgesellschaft für das Bauwesen mbH Beratende Ingenieure	Blattgröße 116 x 0,45 freigegeben Datum, Unterschrift

bearbeitet	gezeichnet	Datum	Plan-Nr.	Index
Ludwig	Pultrak	15.04.2015	14001 SL 02/04	