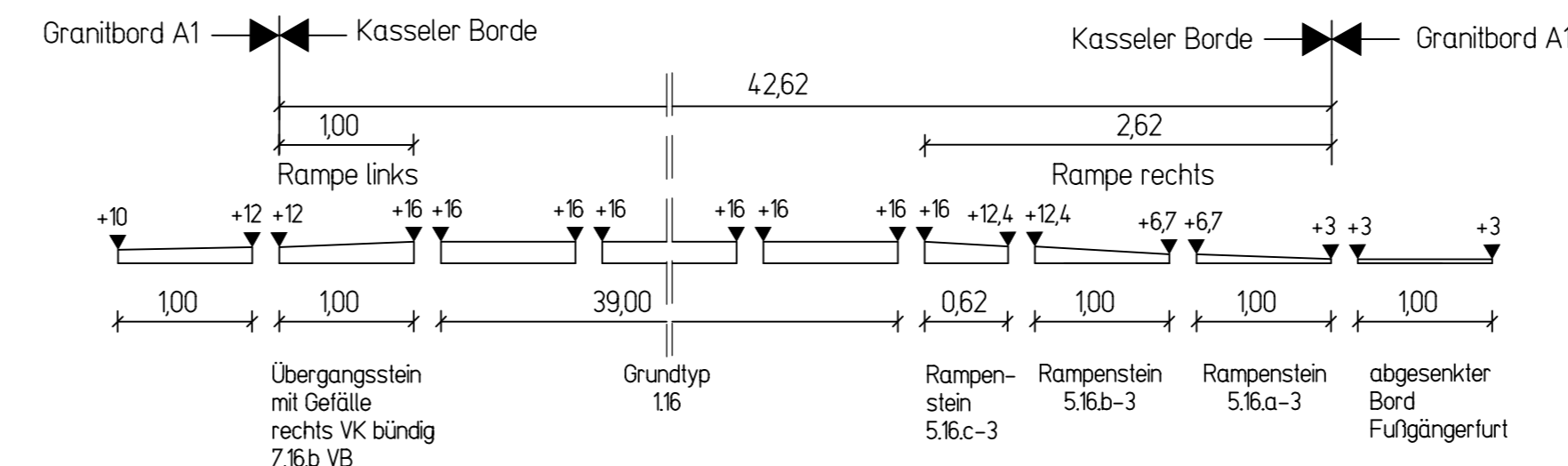
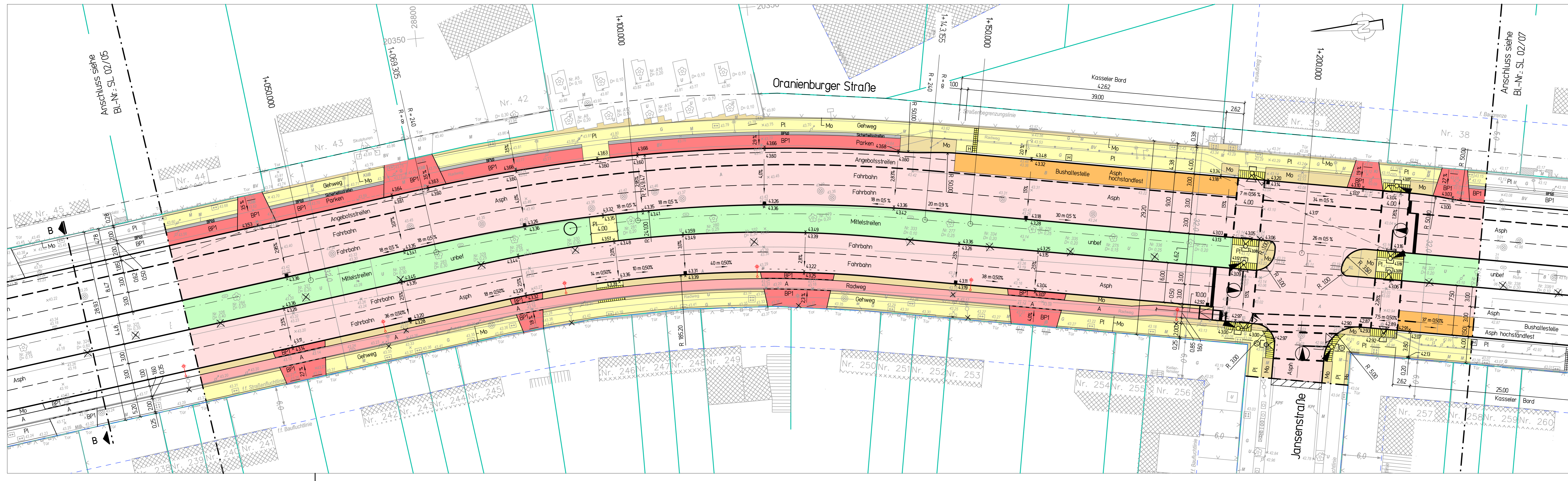


Detail Kasseler Bord
 Bushaltestelle Oranienburger Straße
 Jansenstraße (Ostseite / Fahrtrichtung Nord) M 1:50



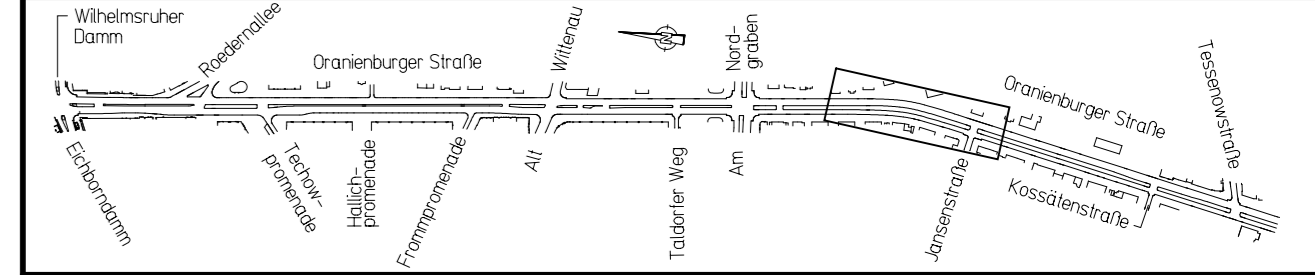
Zeichenerklärung

	Bestand		Asph	Asphalt
	ff. Straßenfluchtlinie		Asph	Asphalt im Haltestellenbereich
	ff. Baufluchtlinie		BP 1	Betonsteinpflaster in Gehwegüberfahrten und Gehwegparken (PKW) mit verstärkter Tragschicht
	vorhandene Flurstücksgrenzen		BP 2	Betonsteinpflaster in Gehwegüberfahrten (LKW) mit verstärkter Tragschicht
	Ausbaugrenze		BP (d)	Betonsteinpflaster dunkelgrau
	geplante Straßenachse		Pl	Gehwegplatten
	geplanter Hochbord		A	Asphaltbeton
	gepl. abgesenkter Hochbord / Tiefbord		Mo	Mosaik
	vorhandener Baum		Gr	taktile Platten
	Baumfällung		Gr	Grün / unbefestigt
	geplanter Baum			Anpassungsbereich Fahrbahn bzw. Gelände
	vorhandener Ablauf Rückbau			geplante Querneigung
	vorhandener Ablauf in der Höhe anpassen			geplanter Neigungsbrechpunkt
	geplanter Ablauf		43.91	vorhandene Höhe
	geplanter Kasserer Sonderbord Entwässerungs-Aufsatzelement		43.91	vorhandene Höhe bleibt erhalten
	vorhandene Beleuchtung Rückbau		43.91	geplante Höhe
	geplante Beleuchtung			
	geplanter Schutzzaun			
	geplante LSA			
	geplante Markierung			



Grundlagen	Verfasser	Datum
BZA Reinickendorf von Berlin Abt. Stadtentwicklung, Umwelt, Ordnung und Gewerbe	Fachbereich Vermessung	01/14

Änderung	gezeichnet	Index	Datum	Unterschrift



**Oranienburger Straße in Berlin-Reinickendorf
zwischen
Wilhelmsruher Damm und Tessenowstraße**

Mafnahme	Grundhafte Erneuerung der Verkehrsanlagen	EP
		Entwurfsplanung
Darstellung	Lageplan mit Detail Kasseler Bord	Mafstab
		1:250 / 1:50
Bauherr	Bezirksamt Reinickendorf von Berlin Tiefbau- und Landschaftsplanungsamt Eichborndamm 238 13437 Berlin	Blattgröße
		116 x 045
Planverfasser	M + O Berlin Ingenieurgesellschaft für das Bauwesen mbH Beratende Ingenieure	Freigegeben
		Datum, Unterschrift

bearbeitet	gezeichnet	Datum	Plan-Nr.	Index
Ludwig	Pultorak	15.04.2015	14001 SL 02/06	